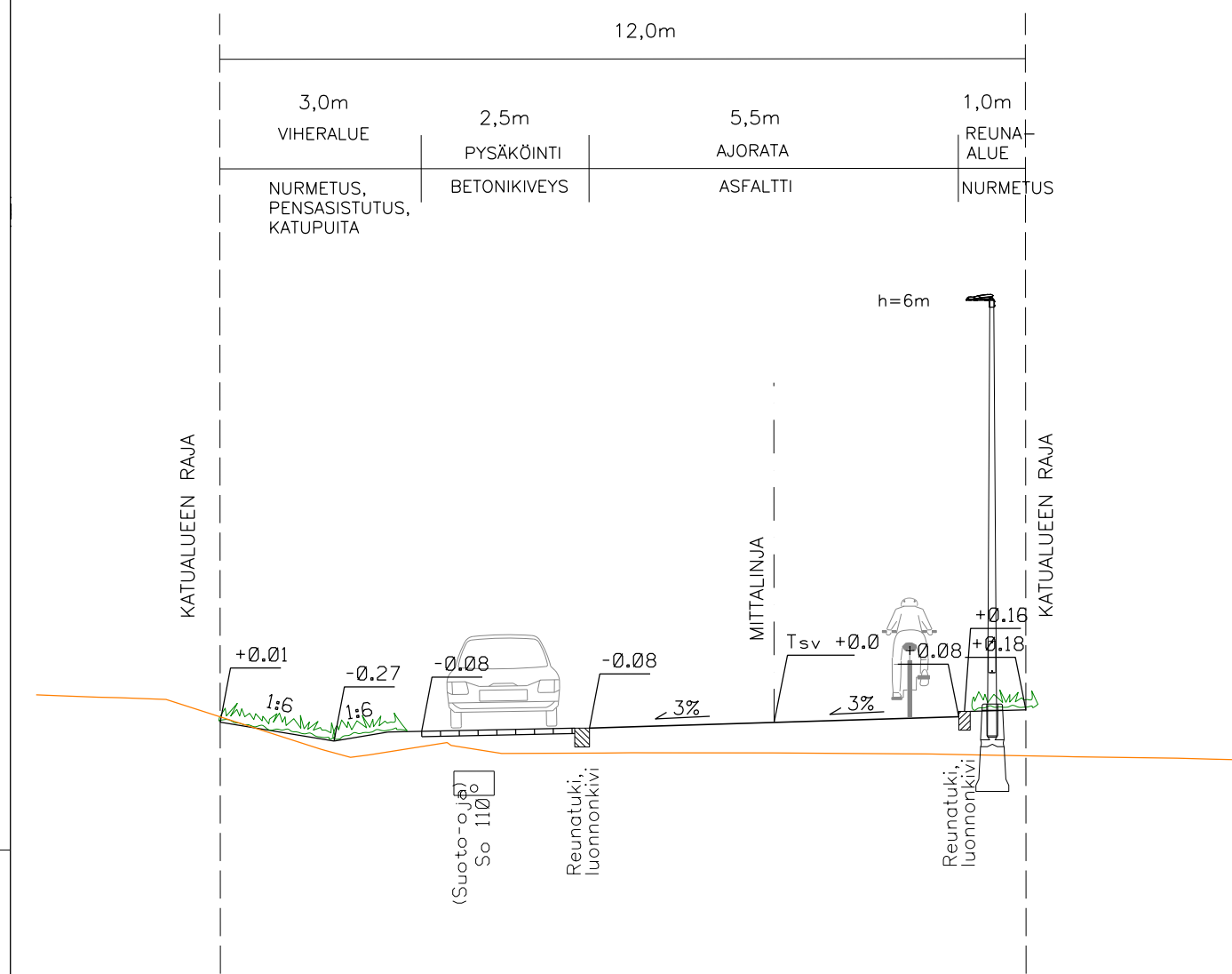


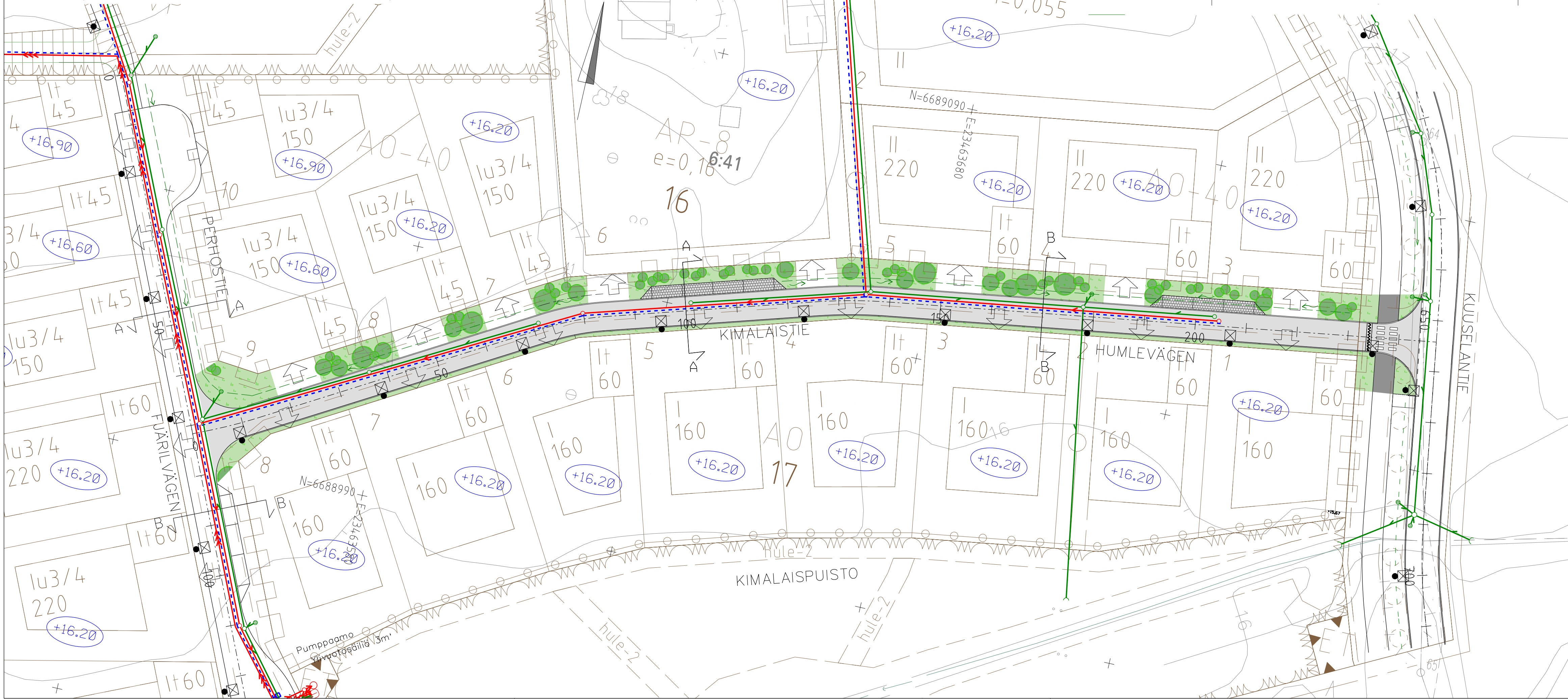
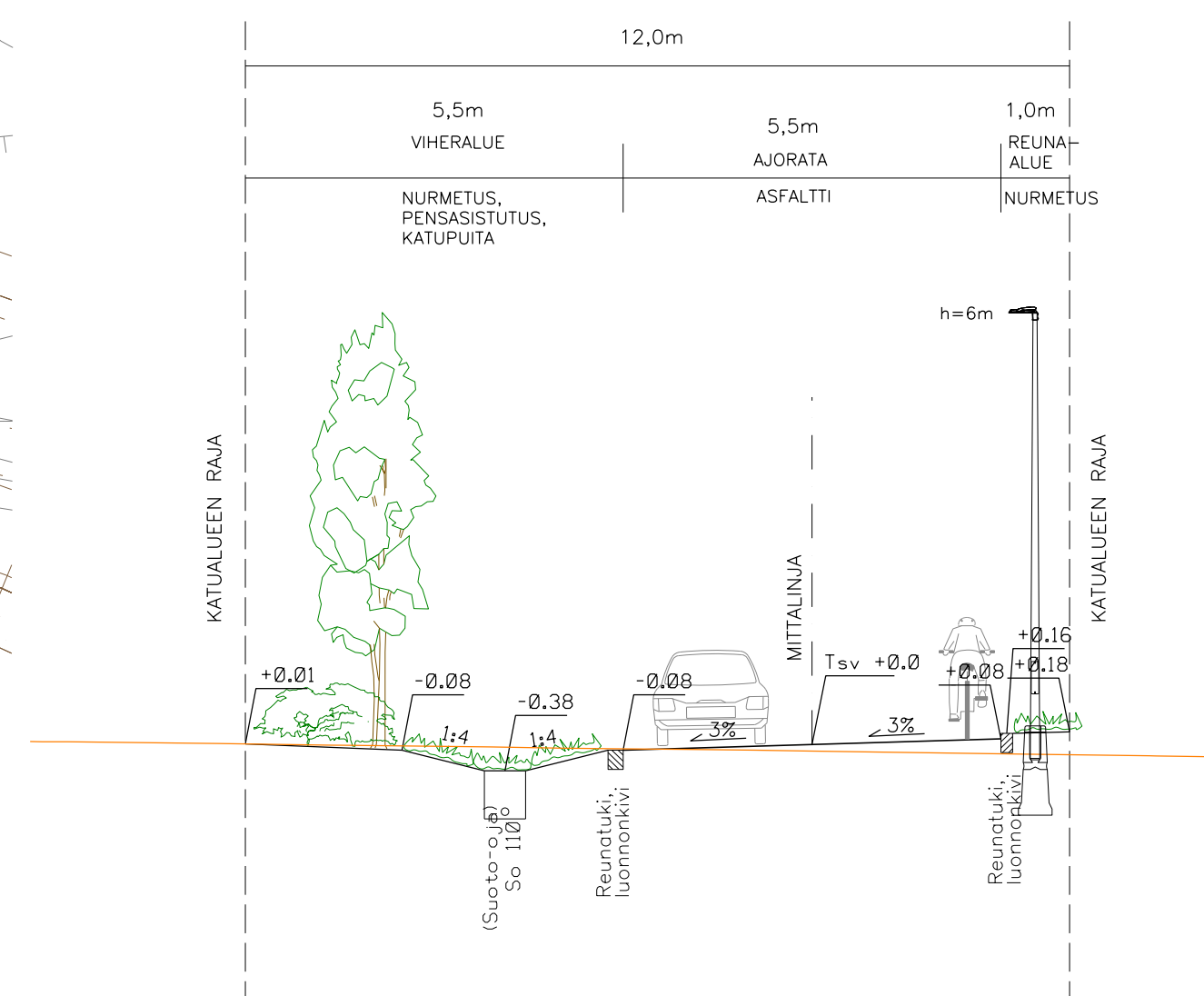
POIKKILEIKKAUS A-A (PL 100)

1:100



POIKKILEIKKAUS B-B (PL 170)

1:100



- PIIRUSTUSMERKINNÄT
- Ajorata/ jalkakäytävä, pyörätie, asfaltti
  - Hulevesikiveys, harmaa
  - Kivituhka
  - Niitty
  - Nykyinen, säilytettävä metsä/puustoinen alue
  - Kadun korkeusasema
  - Reunatuki, luonnonkivi, harmaa
  - Reunatuki, luonnonkivi, harmaa, madallettu
  - Reunatuki, luonnonkivi, harmaa, luiskattu
  - Tasoon upotettu reunakivi, luonnonkivi, harmaa
  - Korotusviiste
  - Nykyinen, säilytettävä puu
  - Istutettava pieni puu
  - Pensasryhmä
  - Vahvistettu nurmi / huoltoajoreitti
  - Hulevesipainanne / -allas / -uoma
  - Uoman pohja, virtausuuntanuoli
  - Maakivi
  - Uusi valaisinylväs
  - Hulevesikaivo
  - Biosuodatus
  - Suoto-oja
  - Suunniteltu hulevesiviemäri
  - Suunniteltu jätevesiviemäri
  - Suunniteltu vesijohto
  - Suunniteltu valaisin
  - Alin viemäriötävä lattiakorko

		Pohjakartan korkeusjärjestelmä on NParainen	
Rakennuskohteen nimi ja osoite <b>Kimalaistie</b>	Suunnittelija Sitowise	Tarkastaja Ilkka Ojanittu Vast.suun/Hyväksyjä Henriikki Norontaus	Korkeus- ja koord. järjestelmä N2000 GK23
Pääsuunnitelma Piirustusajaja Asemapiirustus	Suunn.ala <b>TKA</b>	Työnumero 12001591	Piir.no K1-3
Suunnittelija Sitowise	Pääsuunnitelma Piirustusajaja Asemapiirustus	Tiedosto	Muutos -
Pääsuunnitelma Piirustusajaja Asemapiirustus	Pääsuunnitelma Piirustusajaja Asemapiirustus	Päiväys 17.2.2025	Muutos -