

Pargas stad
pargas@pargas.fi

Hörande om inrättande av ett naturskyddsområde enligt naturvårdslagen (9/2023) 47.2 §

Bakgrund

Närings-, trafik- och miljöcentralen i Egentliga Finland (= NTM-centralen) bereder inrättande av ett naturskyddsområde på den nedan nämnda fastigheten. Enligt naturvårdslagen 47 § 2 mom. kan NTM-centralen utan markägarens samtycke fatta beslut om att inrätta ett naturskyddsområde i ett privatägt område som ingår i ett naturskyddsprogram som statsrådet godkänt eller vars skydd enligt statsrådets principbeslut om genomförande av nätverket Natura 2000 ska genomföras på det sätt som föreskrivs i naturvårdslagen.

Skyddsområdet

Skyddsprogram och område: Delvis Natura 2000-nätverkets objekt Pargas kalkområden (FI0200134) och Pettebyviken (FI0200092), delvis skyddsprogrammen för fågelvatten (LVO020067) och för gamla skogar (AMO020318)

Kommun: Pargas

Fastighetsbeteckning: 445-528-1-18

Namn: Åntala-Östergård

Skyddsområdets areal: ca 12,6 ha

Grunderna för skyddet av området

Beskrivning

Området består av fem delområden som ingår delvis i Natura 2000-nätverkets områden Pargas kalkområden (FI0200134) och Pettebyviken (FI0200092) samt delvis i skyddsprogrammen för gamla skogar (AMO020318) och fågelvatten (LVO020067). Eftersom området består av flera delområden och är stort, så är området varierande. Området består av bl.a. gammal skog, med mycket murket trä, lundområden (inklusive strandlundar), områden där det förekommer spår av tidigare betesgång, områden nära gamla kalkbrott. Delvis är området för skyddsprogrammet för gamla skogar gallrat sen tidigare, men kvarstående trädbeståndet är gammalt och yngre trädgenerationer har börjat uppkomma på nytt. En del murket trä förekommer även på detta område.

Natura naturtyper på området:

Västlig taiga (9010)

Örtrika näringsrika skogar med gran av fennoskandisk typ (9050)

Klippvegetation på kalkrika bergsluttningar (8210)

Det har förhandlats om genomförandet av skyddet för området, men en frivillig lösning har inte nåtts.

De fridlysningsbestämmelser som skall inkluderas i beslutet om att inrätta detta naturskyddsområde begränsar inte markanvändningen mer än vad som följer av grunderna för skyddet av området Pargas kalkområden och Pettebyviken tillhörande nätverket Natura 2000 och av skyddsprogrammen för fågelvatten och gamla skogar.

Med stöd av ovan nämnda omständigheter anser NTM-centralen att förutsättningarna enligt 43 § 2 mom. i naturvårdslagen för inrättande av naturskyddsområdet föreligger och NTM-centralen överväger inrättandet av naturskyddsområdet enligt 47 § 2 mom. utan markägares samtycke. Skyddsområdet förblir då i markägares ägo.

Förslag till fridlysningsbestämmelser för området

Fridlysningsbestämmelser i enlighet med Natura 2000-nätverkets objekt Pargas kalkområden (FI0200134) och Pettebyviken (FI0200092), skyddsprogrammen för fågelvatten (LVO020067) och för gamla skogar (AMO020318):

På området är det förbjudet att

- avverka skog, ta bort vindfällan och livlösa träd, samla virke för privat bruk och beskoga;
- ta eller skada svampar, tickor, buskar och andra växter eller delar av dem;
- skada, ändra och täcka mark- och berggrund samt ta jord- och stenmaterial;
- gräva diken, rensa vattendrag och bygga dammar;
- döda, fånga och ofreda vilda ryggradsdjur och att förstöra deras bon samt att fånga och samla ryggradslösa djur
- uppföra byggnader, konstruktioner och anordningar samt anlägga vägar och stigar;
- röra sig med motorfordon utanför existerande vägar;
- skräpa ned;
- göra upp eld, tälta och bedriva/idka annat lägerliv;
- arrangera orienterings- och andra slags tävlingar i terrängen;
- hålla hundar lösa;
- bedriva annan verksamhet, som inverkar ogynnsamt på naturförhållandena i området, på landskapet, på arternas fortbestånd eller på syftet med inrättandet av området.

Trots de ovannämnda bestämmelserna är det på området tillåtet att

- plocka bär och nyttochamp;
- jaga i enlighet med jaktlagen, vid jakt behöver hunden inte vara kopplad;
- ta bort djur- och växtarter av främmande ursprung;
- röra sig i terrängen med motorfordon när detta behövs för den naturskyddsmässiga värden eller för hämtning av hovdjur som blivit jagade;

- utnyttja betesmark och bygga stängsel och övriga nödvändiga konstruktioner som behövs för betandet samt sköta områdets naturvärden enligt plan som godkänts av NTM-centralen.

Trots det ovanstående är den som svarar för åtgärden enligt 37 § i naturvårdslagen skyldig att anmäla NTM-centralen om åtgärden kan leda till en betydande försämring av de naturvärden som utgör grunden för skyddet av området som hör till nätverket Natura 2000. Anmälan behöver inte göras om åtgärden förutsätter myndighetstillstånd eller en sådan anmälan som avses i 36 §.

Ersättningar

Bestämmelser om statens ersättningsskyldighet finns i naturvårdslagen. Staten är skyldig att ersätta fastighetsägaren eller innehavaren av en särskild rättighet för betydelsefull olägenhet till följd av fridlysningsbestämmelserna för ett naturskyddsområde som inrättats med stöd av 47 § 2 mom. (naturvårdslag 111 §). Om en överenskommelse inte har kunnat nås om ersättning, kan fastighetsägaren lämna in en ansökan till Lantmäteriverket om förrättning för att bestämma ersättningen (naturvårdslag 113 §).

Begäran om utlåtande

Innan beslut om inrättande av ett naturskyddsområde fattas skall markägaren och kommunen på den ort där fastigheten är belägen ges tillfälle att bli hörda i enlighet med 53 § 2 mom. naturvårdslagen.

Närings-, trafik- och miljöcentralen i Egentliga Finland ger er tillfälle att uttala er om inrättandet av naturskyddsområdet samt om ovan nämnda fridlysningsbestämmelser.

Utlåtandet begärs lämnas in till: Egentliga Finlands NTM-central, PB 236, 20101 Åbo eller registratur.egentligafinland@ntm-centralen.fi inom trettio (30) dagar från delfåendet, förutom dagen för delfåendet.

Ärendet kan avgöras även om inget utlåtande har getts.

Tilläggsuppgifter

Mer information ges av överinspektör Jens Skog, jens.skog@ely-keskus.fi eller tel. 0295 022 582.

Överinspektör Teija Jokinen

Överinspektör Jens Skog

Det elektroniska godkännandet finns i slutet av detta dokument.

Bilagor

Karta 1: Det planerade skyddsområdet i sin helhet
Karta 2: Det planerade skyddsområdet vid Näset och Strandängsudden
Karta 3: Det planerade skyddsområdet vid Pettebyviken

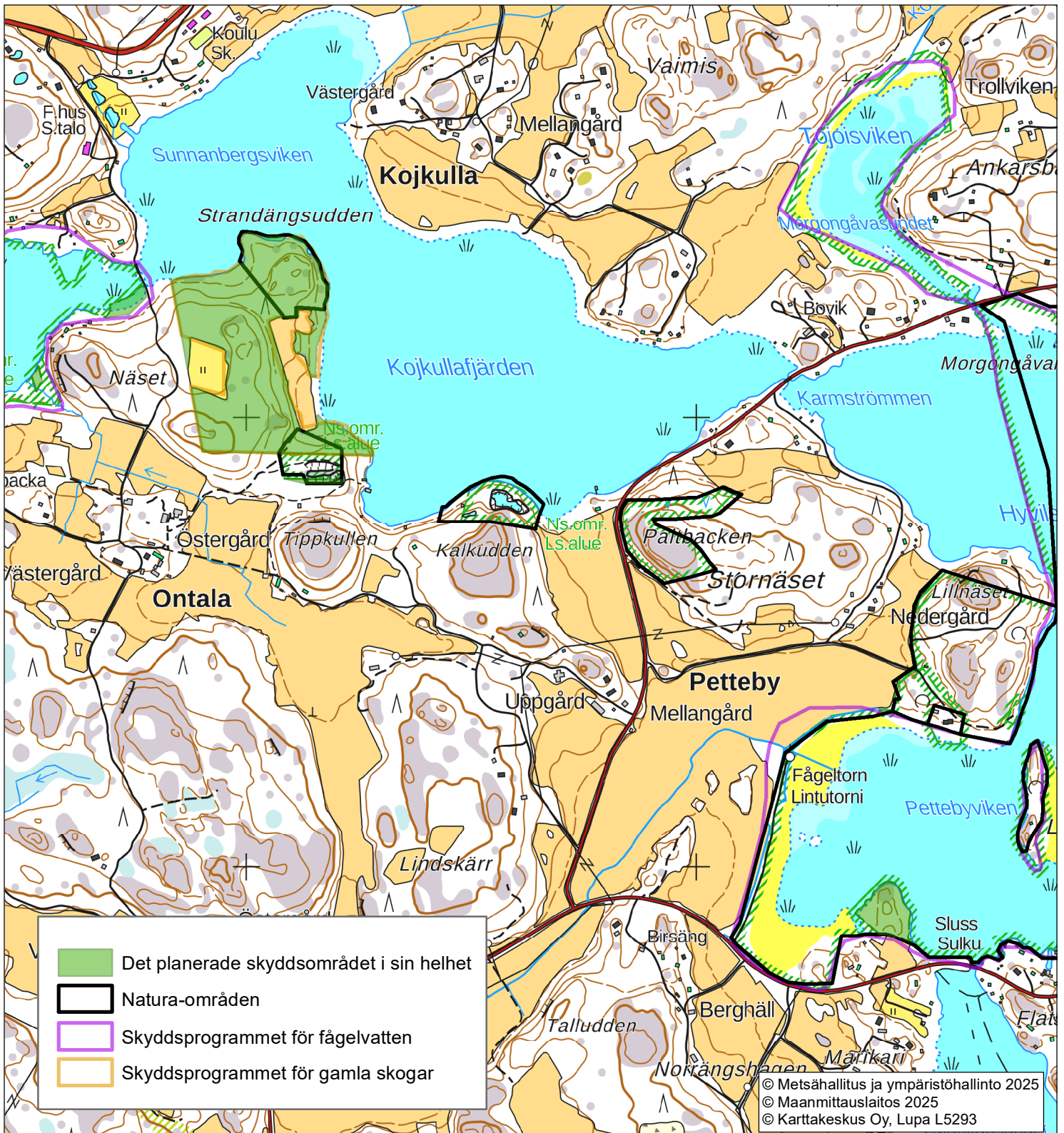
Distribution

Pargas stad, pargas@pargas.fi

Tämä asiakirja VARELY/4436/2023 on hyväksytty sähköisesti / Detta dokument VARELY/4436/2023 har godkänts elektroniskt

Hyväksyjä Jokinen Teija 22.01.2025 09:21

Esittelijä Skog Jens 22.01.2025 08:33

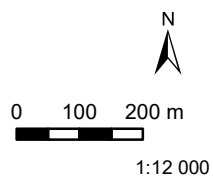


KARTBILAGA 1:

VARELY/4436/2023

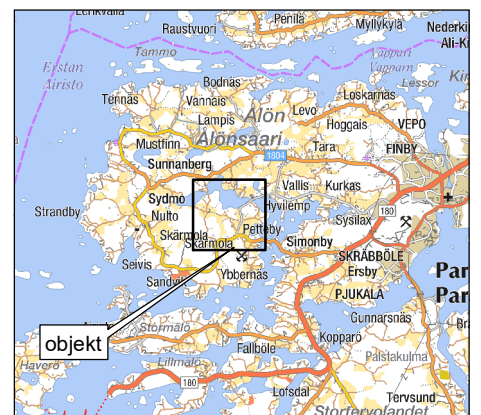
Inrättande av ett privat naturskyddsområde utan markägarens samtycke (naturvårdslag 47.2 §)

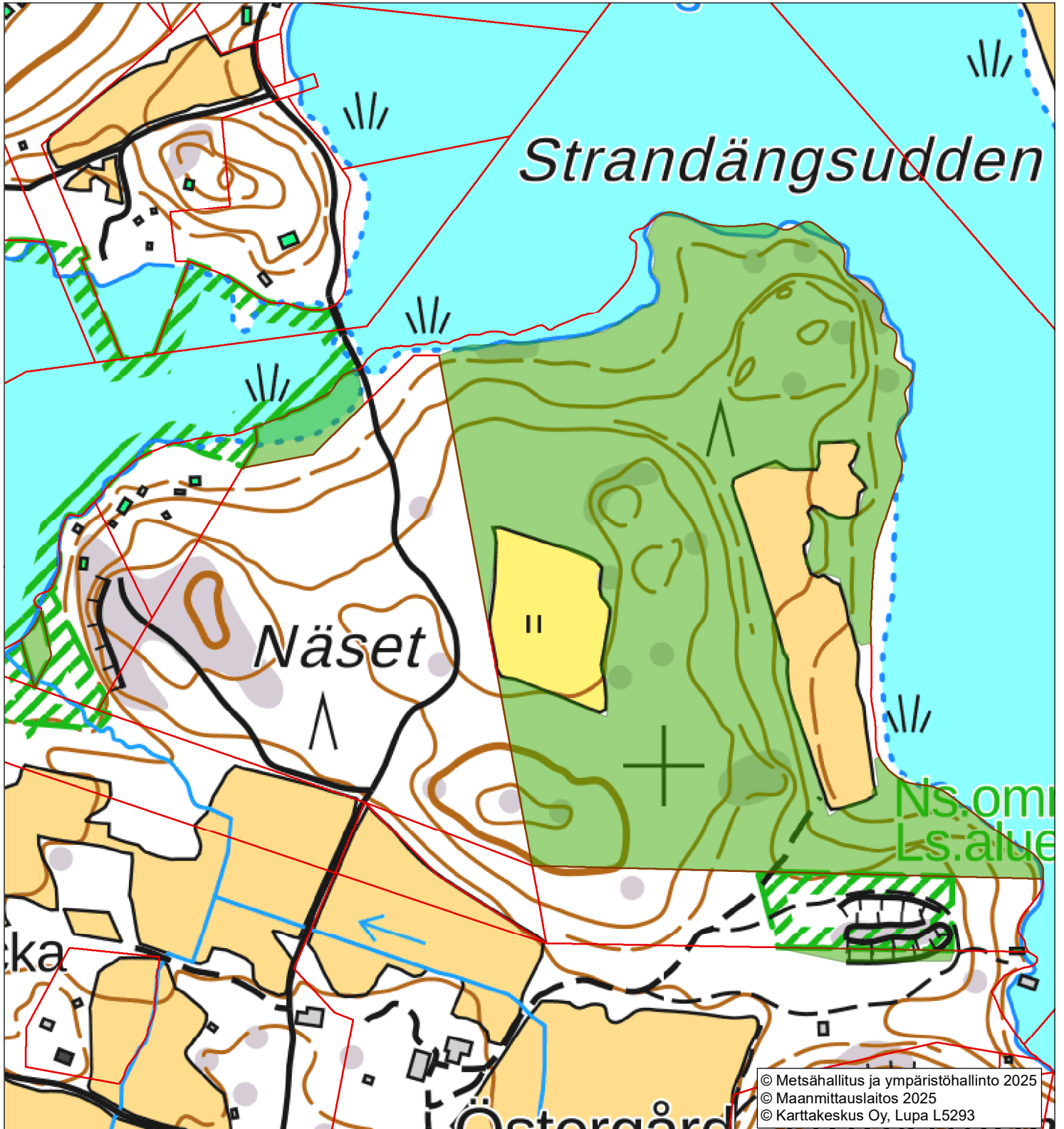
Hörande ar parter



Koordinatsystem: ETRS TM35FIN
NTM-centralen i Egentliga Finland

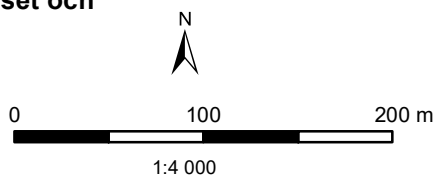
OBS! Kartans bakgrundsmaterial och fastighetsgränser ungefärliga.





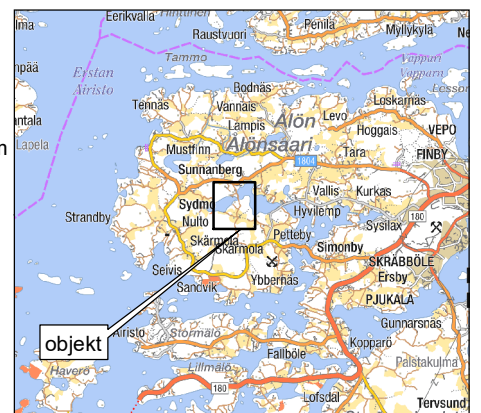
Det planerade skyddsområdet vid Näset och Strandängsudden

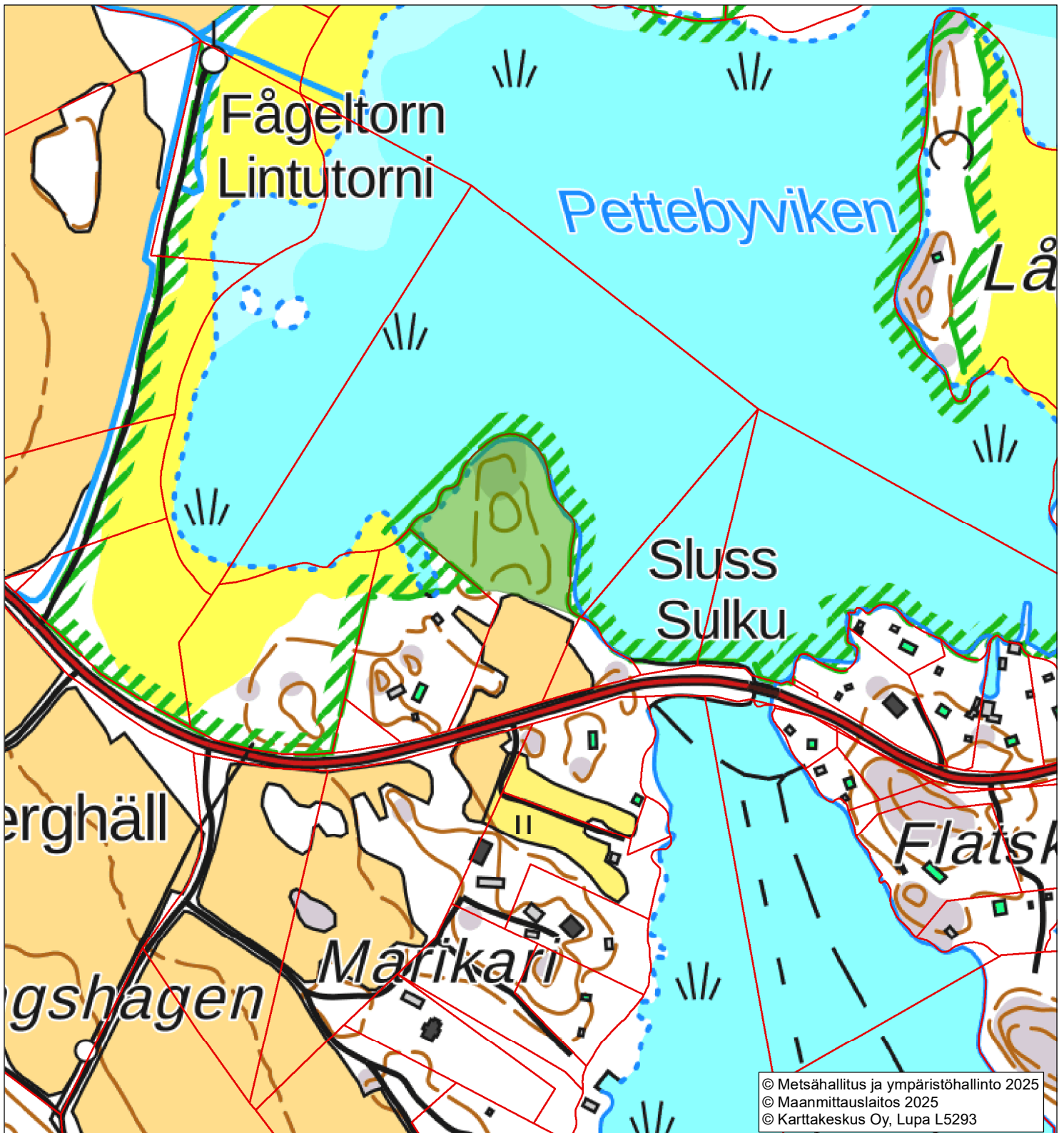
KARTBILAGA 2:
VARELY/4436/2023
Inrättande av ett privat naturskyddsområde utan markägarens samtycke (naturvårdslag 47.2 §)
Hörande ar parter



Koordinatsystem: ETRS TM35FIN
NTM-centralen i Egentliga Finland

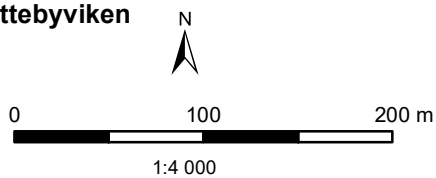
OBS! Kartans bakgrundsmaterial och fastighetsgränser ungefärliga.





 Det planerade skyddsområdet vid Pettebyviken

KARTBILAGA 3:
VARELY/4436/2023
Inrättande av ett privat naturskydds-
område utan markägarens samtycke
(naturvårdslag 47.2 §)
Hörande ar parter



Koordinatsystem: ETRS TM35FIN
NTM-centralen i Egentliga Finland

OBS! Kartans bakgrundsmaterial och
fastighetsgränser ungefärliga.

