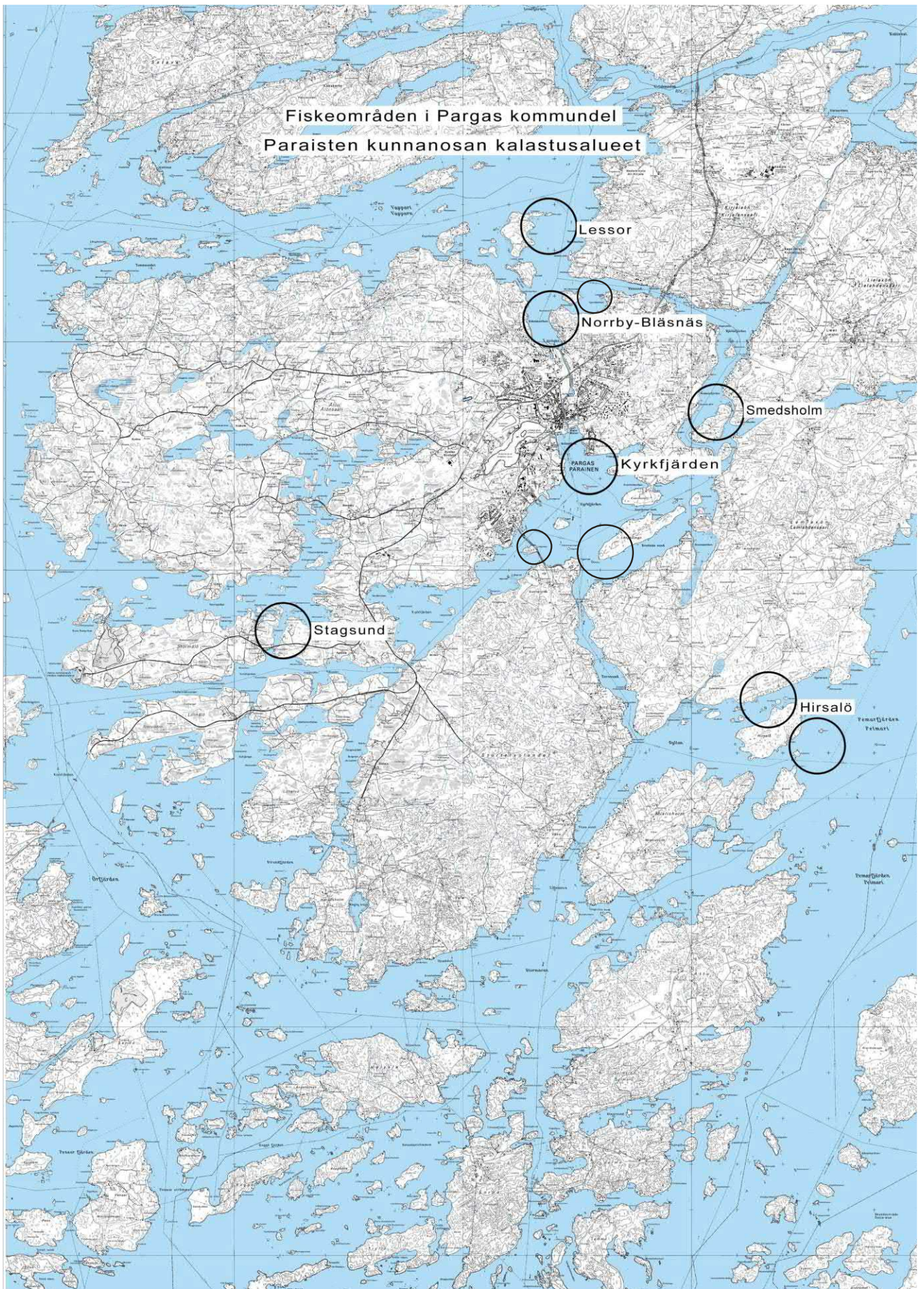
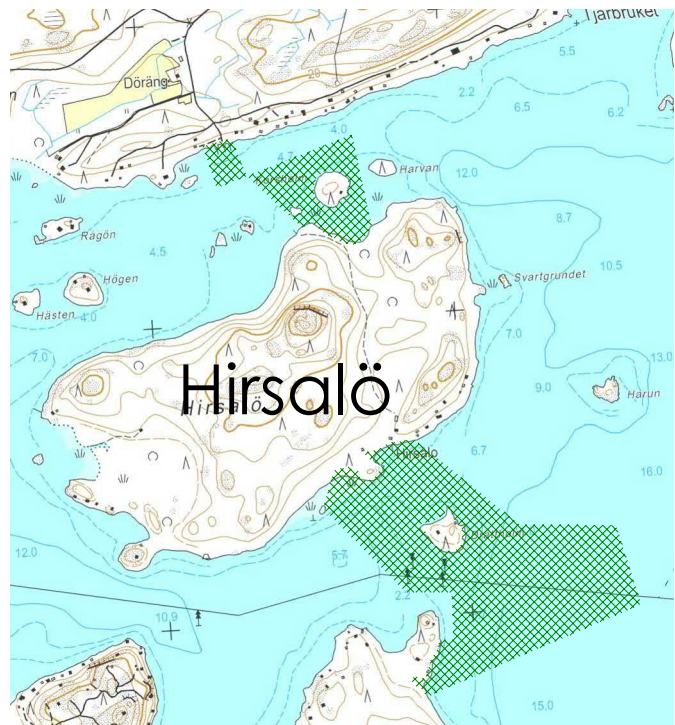
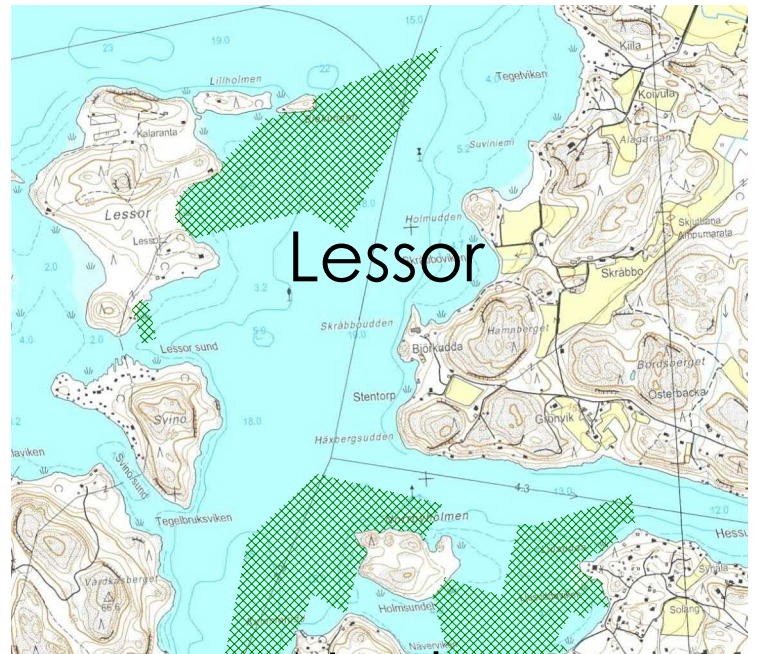
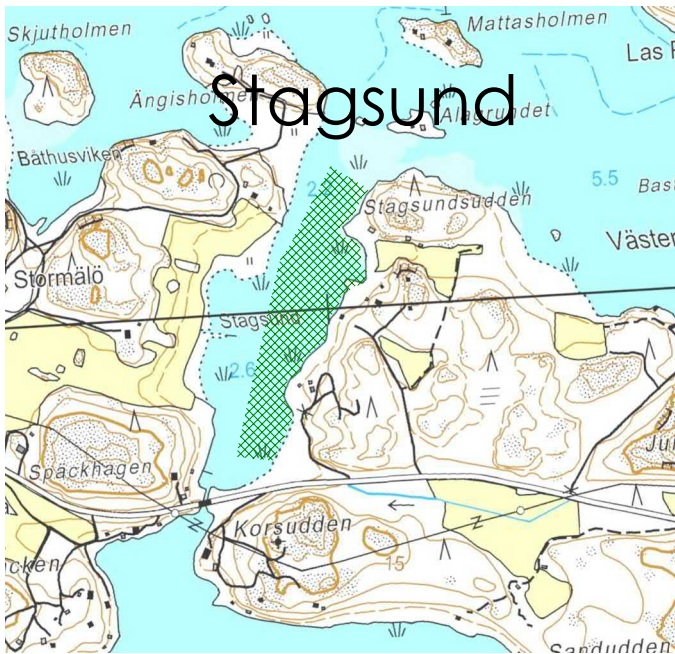


Fiskeområden i Pargas kommun  
Paraisten kunnan osan kalastusalueet











**Pargas kommunedel**  
**Fiskestillstånd N:o.....**

**En enhet berättigar till att använda någon av följande fiskebragder:**

Gäller ...../..... - ...../..... 2024

Namn .....

Adress .....

Summa .....€

- |                          |               |   |
|--------------------------|---------------|---|
| <input type="checkbox"/> | Spöfiske      | max. 3 spön<br>(mete med rulle, kastspö eller trolling) |
| <input type="checkbox"/> | Fjällfisknät  | längd 30m   |
| <input type="checkbox"/> | Mjärde, katsa | 2st   |
| <input type="checkbox"/> | Krokfiske     | 5st   |
| <input type="checkbox"/> | Småryssja     |   |
| <input type="checkbox"/> | Långrev       | 50 krokar   |

**Pris per enhet 10€**  
Högst 3 enheter / person

Pargas den ...../..... 2024

*Bestämmelser angående fiske på Pargas kommunedels vattenområde*

1. Detta fiskekort eller redskapsmärke samt statens fiskekort (då sådant krävs) ska finnas med då fiske sker och ska vid anfordran uppvisas åt fiskeövervakaren.
2. Vid fångst av havslax och havsöring ska nätets maskvidd vara minst 157mm (80mm knutavstånd)
3. En fisk som inte fyller föreskrivna mått ska omedelbart släppas tillbaka i vattnet levande eller död.
4. Fiske med stående redskap som stör trafiken i allmänt använda farleder och ankar- och förtöjningsplatser är förbjudet liksom fiske med nät och långrev närmare än 100 m från stadens allmänna simstränder.
5. Fasta och stående fångstredskap som har lagts ut för fångst ska märkas ut så att de lätt kan observeras av dem som färdas på vattnet så som lagen om fiske (270/2011) och förordningen om fiske (158/2012) förutsätter.
6. Fasta och stående fångstredskap ska vara försedda med namn- och kontaktuppgifter för den som lagt ut redskapet samt med ett märke som anger fiskerätten. Dessa ska kunna observeras utan att man behöver lyfta upp fångstredskapet ur vattnet (LF 33 §). Namn- och kontaktuppgifter för den som satt ut fångstredskapet och det märke som anger fiskerätten ska fästas vid det flöte eller den flagg- eller markeringsstång som finns vid den yttersta ändan av fångstredskapet.
7. Efter slutfört fiske skall fångstredskapen och till dessa hörande märken och andra för fiske använda tillbehör avlägsnas (FF 21 §)
8. Vid fiske med krokar och katsa skall de placeras i en grupp där avståndet mellan bragderna får vara högst 50 m. Något av bragderna måste förses med redskapsmärke och de andra med märkets nummer samt de lagstadgade kontaktuppgifterna.
9. Fiskestillstånd kan annulleras om innehavaren av tillståndet överträtt sina befogenheter eller idkat fiske i strid mot gällande lag och utfärdade bestämmelser.



**Paraisten kunnanosa**  
**Kalastuslupa N:o.....**

**Yhdellä pyydysyksiköllä voi käyttää vaihtoehtoisesti seuraavia pyydyksiä:**

Voimassa ...../..... - ...../..... 2024

Nimi .....

Osoite .....

Summa .....€

- |                          |                 |  |
|--------------------------|-----------------|--|
| <input type="checkbox"/> | Vapakalastus    | maks. 3 vapaa<br>(kelaonki, heittovapa tai uistin) |
| <input type="checkbox"/> | Suomukalaverkko | pituus 30m   |
| <input type="checkbox"/> | Merta, katiska  | 2kpl   |
| <input type="checkbox"/> | Koukkukalastus  | 5kpl   |
| <input type="checkbox"/> | Rysä            |  |
| <input type="checkbox"/> | Pitkäsiima      | 50 koukkua   |

**Yksikköhinta 10€**

Enintään 3 yksikköä / henkilö

Parainen ...../..... 2024

*Kalastusmääräykset Paraisten kunnanosan vesialueilla*

1. Tämä kalastuslupa tai pyydysmerkki sekä (kalastuksen edellyttäessä) valtion kalastuskortti, on pidettävä mukana kalastettaessa ja pyynnöstä esitettävä kalastuksenvälvojalles.
2. Merilohta ja meritaimenta pyydetessä verkon silmäkoon on oltava vähintään 157 mm (solmuväli 80 mm).
3. Säädettyä vähimmäismittaa pienempi kala on välittömästi laskettava takaisin veteen elävänä tai kuolleenä.
4. Vesiliikennettä häiritsevä kalastus seisovilla pyydyksillä on kielletty yleisesti käytetyillä väylillä ja ankkuri- ja kiinnittymispaikoilla, samoin verkko- ja pitkäsiimakalastus on kielletty 100 metriä lähempänä kaupungin yleisiä uimarantoja.
5. Pyyntiin asetetut kiinteät ja seisovat pyydykset on merkittävä siten, että ne ovat selvästi muiden vesistöissä liikkuvien havaittavissa kalastuslain (270/2011) ja kalastusasetuksen (158/2012) edellyttämällä tavalla.
6. Kiinteisiin ja seisoviin pyydyksiin tulee merkitä pyydyksen asettajan nimi ja yhteystiedot sekä kalastusoikeuden osoittava merkki. Näiden tulee olla havaittavissa ilman, että pyydystä tarvitsee nostaa vedestä (kalastuslain 33 §). Pyydyksen asettajan nimi- ja yhteystiedot sekä kalastusoikeuden osoittava merkki tulee kiinnittää pyydyksen uloimman pään kohon, lippusalon tai merkkisalun yhteyteen.
7. Kalastuksen päätyttyä on pyydykset ja niihin kuuluvat merkit ja muut kalastukseen käytetyt tarvikkeet poistettava vedestä (kalastusasetuksen 21 §).
8. Kalastettaessa koukuilla tai katiskalla ne on sijoitettava ryhmään, jossa pyydysten välinen etäisyys on enintään 50 metriä. Yhteen pyydyksistä on kiinnitettävä pyydysmerkki ja muihin pyydyksiin merkin numero sekä lakisääteiset yhteystiedot.
9. Kalastuslupa voidaan perua, jos luvan haltija ylittää oikeutensa tai harjoittaa kalastusta voimassa olevien lakien ja annettujen määräysten vastaisesti.