

28.2.2024

Ärende

Hörande om inrättandet av naturskyddsområde

Närings-, trafik- och miljöcentralen i Egentliga Finland överväger att inrätta ett naturskyddsområde på nedan nämnda fastighet.

Objekt

Skyddsprogram: Metso-programmet
Kommun: Pargas
Fastighet: (Namnlös)
Fastighetsbeteckning: 445-661-1-8
Naturskyddsområdets areal: 6,2 ha

Området har markerats i den bifogade kartan.

Utlåtandebegäran

Det tilltänkta naturskyddsområdet befinner sig delvis på Houtskär generalplans A-område. Det är frågan om ca 0,8 ha. Markägaren har gett sitt samtycke till att avstå från byggnadsrätt gällande denna del, så att enbart värdet för skogsbruket ersätts. NTM-centralens direktiv förutsätter att det begärs ett utlåtande av kommunen, när markägaren vill inrätta ett naturskyddsområde på ett område som i planen reserverats för byggande. Därmed begär NTM-centralen i Egentliga Finland ett utlåtande av Pargas stad gällande inrättandet av ett naturskyddsområde på ifrågavarande område.

Vänligen skicka utlåtandet senast 31.3.2024 till NTM-centralen i Egentliga Finlands registratur:

kirjaamo.varsinais-suomi@ely-keskus.fi

Ärendet kan avgöras fastän inte utlåtandet ges.

Grunderna för inrättandet av naturskyddsområdet

Området består av två delområden. Det större området ligger på ön Lempnäs. Detta delområde består främst av karg moskog, var det även förekommer klippområden. I samband med moskogen, förekommer det också lund, oftast i sänkorna av området. Ytterligare förekommer det några små ängsområden. Trädbeståndet domineras av tall. I moskogen förekommer det en del gräs och ställvis har området karaktären av torr lund. Lundområdena i sänkorna är däremot mer frodiga och det förekommer mer växlighet, t.ex. blåsippa. I dessa områden domineras trädbeståndet av lövträd såsom asp, björk, hassel och ask. Det mindre delområdet består av ön Bergskär, som ligger söder om Lempnäs. Ön är delvis skogbevuxen och delvis bestående av klippområden. Till viss del förekommer även enbuskage på klippområdena. Trädbeståndet består

främst av karg mo, där tall är dominerande. Objektets trädbestånd är gammalt och murket trä förekommer måttligt.

Området lämpar sig i sin helhet som METSO-objekt:

METSO klass I	1 ha
METSO klass II	5,1 ha
Övrig areal (äng)	0,1 ha
Lundar	1 ha
Moskogar som är viktiga för den biologiska mångfalden	4,5 ha
Skogbevuxna berg, stup och blockfält	0,6 ha

På ovan nämnda grunder anser NTM-centralen i Egentliga Finland att förutsättningarna för inrättandet av ett naturskyddsområde i enlighet med naturvårdslagens 43 § uppfylls. NTM-centralen och markägaren har kommit överens om inrättandet av naturskyddsområdet och ersättningen för inrättandet av naturskyddsområdet i enlighet med naturvårdslagens 47 §. Naturskyddsområdet kvarstår därmed i markägarens ägo.

Förslag över naturskyddsområdets fridlysningsbestämmelser

På området är det förbjudet att

- avverka skog, ta bort vindfällen och livlösa träd, samla virke för privat bruk och beskoga,
- ta eller skada svampar, tickor, buskar och andra växter eller delar av dem;
- skada, ändra och täcka mark- och berggrund samt ta jord- och stenmaterial;
- gräva diken, rensa vattendrag och bygga dammar;
- döda, fånga och ofreda vilda ryggradsdjur och att förstöra deras bon samt att fånga och samla ryggradslösa djur;
- uppföra byggnader, konstruktioner och anordningar samt anlägga vägar och stigar;
- röra sig med motorfordon utanför existerande vägar;
- skräpa ned;
- göra upp eld, tälta och bedriva/idka annat lägerliv;
- arrangera orienterings- och andra slags tävlingar i terrängen;
- hålla hundar lösa;
- bedriva annan verksamhet, som inverkar ogynnsamt på naturförhållandena i området, på landskapet, på arternas fortbestånd eller på syftet med inrättandet av området.

Trots de ovannämnda bestämmelserna är det på området tillåtet att

- plocka bär och nyttosvamp;
- jaga i enlighet med jaktlagen, vid jakt behöver hunden inte vara kopplad;
- ta bort djur- och växtarter av främmande ursprung;
- använda och underhålla existerande vägar och stigar;

- röra sig i terrängen med motorfordon när detta behövs för den naturskyddsmässiga vården eller för hämtning av hovdjur som blivit jagade;
- använda och underhålla samhällstekniska konstruktioner och därtill hörande anläggningar;
- utnyttja betesmark och bygga stängsel och övriga nödvändiga konstruktioner som behövs för betandet samt sköta området naturvärden enligt plan som godkänts av NTM-centralen.

Kontaktuppgifter

Mer information i ärendet ges av Jens Skog: jens.skog@ely-keskus.fi eller tel. 029 5022 582

Överinspektör Teija Jokinen

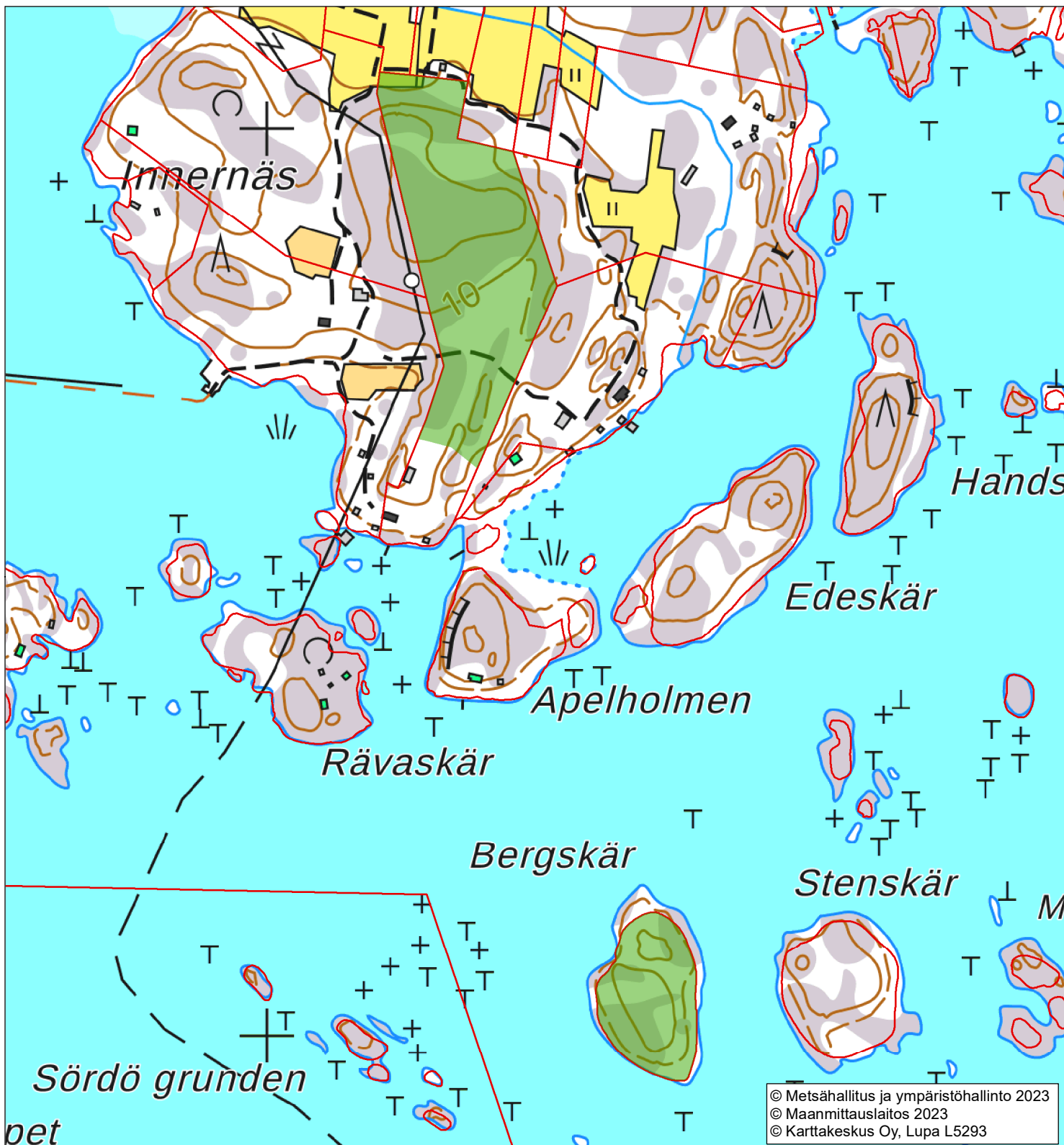
Överinspektör Jens Skog

Bilaga karta

Tämä asiakirja VARELY/3069/2023 on hyväksytty sähköisesti / Detta dokument VARELY/3069/2023 har godkänts elektroniskt

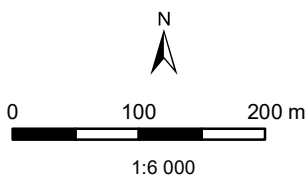
Hyväksyjä Jokinen Teija 28.02.2024 08:10

Esittelijä Skog Jens 28.02.2024 08:04



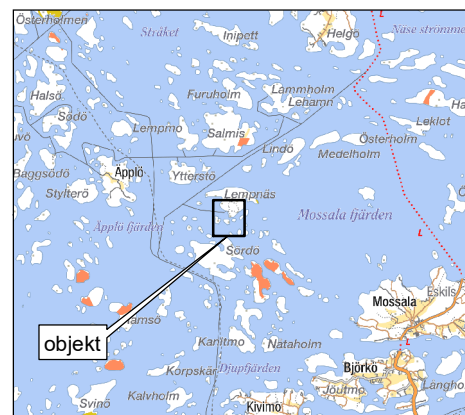
föreslagna naturskyddsområdet

Fastighet 445-661-1-8 (Namnlös),
areal ca 6,2 ha.



Koordinatsystem: ETRS TM35FIN
NTM-centralen i Egentliga Finland

OBS! Kartans bakgrundsmaterial och
fastighetsgränser ungefärliga.



Tämä asiakirja VARELY/3069/2023 on hyväksytty sähköisesti / Detta dokument VARELY/3069/2023 har godkänts elektroniskt

Hyväksyjä Jokinen Teija 28.02.2024 08:11

Esittelijä Skog Jens 28.02.2024 08:05