

# PARGAS STAD

## KORPO CENTRUM (120) STADSDEL

### Detaljplanändring

Stadsdel:	Korpo centrum (120)
Kvarter:	6 8 10 15 16 22
Tomt:	2 1 9 2-5 1-3 1
Övriga områden:	Område för allmän väg, gatuområden, torg, park
Genom detaljplan och detaljplanändringen bildas:	
Stadsdel:	Korpo centrum (120)
Kvarter:	6 8 10 15 16 22
Tomt:	2 1 9 2-5 1-3 1
Övriga områden:	Område för allmän väg, gatuområden, torg, park, område för byggnader och anläggningar för samhällsteknisk försörjning, kvartersområde för bilplatser, område för allmän parkering

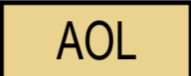

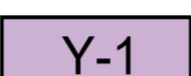











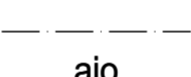
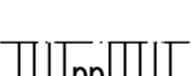

# PARAISTEN KAUPUNKI

## KORPPOON KESKUSTAN (120) KAUPUNGINOSA

### Asemakaavamuutos

Kaupunginosa:	Korppoon keskusta (120)
Korttelit:	6 8 10 15 16 22
Tontti:	2 1 9 2-5 1-3 1
Muut alueet:	Yleisen tien alue, katualueita, tori, puistoalueita
Asemakaavan ja asemakaavamuutoksen kautta muodostuu:	
Kaupunginosa:	Korppoon keskusta (120)
Korttelit:	6 8 10 15 16 22
Tontti:	2 1 9 2-xx 1-xx 1
Muut alueet:	Yleisen tien alue, katualueita, tori, puistoalueita, yhdyskuntateknistä huoltoa palvelevien rakennusten ja laitojen alue, autopaikkojen korttelialue, yleinen pysäköintialue

### DETALJPLANEKODIT JA -BESTÄMMELSER: ASEMAKAAVAMERKINNÄT JA -MÄÄRÄYKSET:

	Kvartersområde för kombinerade eggnahems- och affärsbyggnader. Yhdistetty omakoti- ja liikerekannusten korttelialue.
	Kvartersområde för bostads-, affärs- och kontorsbyggnader. Asuin-, liike- ja toimistorakennusten korttelialue.
	Kvartersområde för brandstationsbyggnader. Paloasemarakennusten korttelialue.
	Kvartersområde för affärs- och kontorsbyggnader. Liike- ja toimistorakennusten korttelialue.
	Kvartersområde för affärsbyggnader. Liikerakennusten korttelialue.
	Park Puisto
	Område för allmän parkering. Yleinen pysäköintialue.
	Kvartersområde för bilplatser. Autopaikkojen korttelialue.
	Område för byggnader och anläggningar för samhällsteknisk försörjning. Yhdyskuntateknistä huoltoa palvelevien rakennusten ja laitojen alue.
	Område för allmän väg med tillhörande sidoområden. Yleinen tie vierialueineen.
	Linje 3 m utanför planområdets gräns. 3 m kaava-alueen rajan ulkopuolella oleva viiva.
	Kvarters-, kvartersdels- och områdesgräns. Korttelin, korttelinosan ja alueen raja.
	Gata. Katu.
	Öppen plats/torg. Katuaukio/tori.
	Körförbindelse. Ajoyhteyks.
	För allmän gång- och cykeltrafik reserverad del av område. Yleiselle jalankululle ja polkupyöräilylle varattu alueen osa.
	Byggnad som skall skyddas. Suojeltava rakennus.

## UTKAST 8.11.2023

På det här detaljplaneområdet bör en skild bindande tomtindelning uppgöras. Tämän asemakaavan alueella on laadittava erillinen sitova tonttijako.

Planläggningschef  
Kaavoituspäällikkö

Heidi Saaristo-Levin

PARGAS STADS PLANLÄGGNINGSENHET

## LUONNOS 8.11.2023

Baskartan uppfyller bestämmelserna i 54 a § i MBL. Pohj kartta täyttää MRL:n 54 a §:n määräykset.

Stadsgeodet  
Kaupungingeodeetti

Daniel Backman

PARAISTEN KAUPUNGIN KAAVOITUSYKSIKÖ

