

Plankod / Kaavakoodi	
Ritad / Piirretty	
25.1.2023	
Ändrad / Muutettu	
5.4.2023	
Skala / Mittakaava	Ritare/ Piirtäjä
1:1000	PH

(102)
KLOCKARBERGEN

PARGAS STAD

KLOCKARBERGEN (102) STADSDEL

Detaljplanändring

Stadsdel: Klockarbergen (102)
Övriga områden: Område för allmän väg
Område för allmän parkering

Genom detaljplanändringen bildas:

Stadsdel: Klockarbergen (102)
Övriga områden: Område för allmän väg
Område för allmän parkering

PARAISTEN KAUPUNKI

KLOCKARBERGENIN (102) KAUPUNGINOSA

Asemakaavamuutos

Kaupunginosa: Klockarbergen (102)
Muut alueet: Yleisen tien alue
Yleinen pysäköintialue

Asemakaavamuutoksen kautta muodostuu:

Kaupunginosa: Klockarbergen (102)
Muut alueet: Yleisen tien alue
Yleinen pysäköintialue

DETALJPLANE BETECKNINGAR OCH -BESTÄMMELSER: ASEMAKAAVAMERKINNÄT JA -MÄÄRÄYKSET:



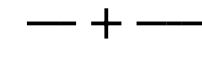
Område för allmän väg.
Yleisen tien alue.




Område för allmän parkering.
Yleinen pysäköintialue.



Linje 3 m utanför planområdets gräns.
3 m kaava-alueen rajan ulkopuolella oleva viiva.



Stadsdels- eller kommunaldelsgräns.
Kaupungin- tai kunnanosan raja.



Kvarters-, kvartersdels- och områdesgräns.
Korttelin, korttelinosan ja alueen raja.

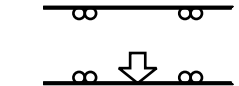
(102)
KLOC

Stadsdels- eller kommunaldelsnummer.
Kaupungin- tai kunnanosan numero.

Namn på stads- eller kommunaldel.
Kaupungin- tai kunnanosan nimi.

SKÄRGÅRDSVÄG

Namn på gata, väg, öppen plats, torg, park eller annat allmänt område.
Kadun, tien, katuaukion, torin, puiston tai muun yleisen alueen nimi.



Ungefärligt läge för in- och utfart.
Ajoneuvoliittymän likimääräinen sijainti.

Stadsdel / Kaupunginosa	Plankod / Kaavakoodi	Nr. / Nro.
Klockarbergen (102)		
Planform / Kaavamuoto		
Detaljplanändring		
Medd. om påbörjande / Tiedotus aloittamisesta	Stadsfullmäktige / Kaupunginvaltuusto	
30.11.2022		
Miljönämnden / Ympäristölautakunta	Godkänd / Hyväksytty	
25.1.2023, 5.4.2023		
Offentligt till påseende / Julkisesti nähtävillä	Vunnit laga kraft / Saanut lainvoiman	
13.2 - 15.3.2023		
Stadsstyrelsen / Kaupunginhallitus	Trätt i kraft / Astunut voimaan	
Version / Versio	Ritad / Piirretty	Ritare / Piirtäjä
	25.1.2023, 5.4.2023	PH

Baskartan uppfyller bestämmelserna i 54 a § i MBL.
Pohjakartta täyttää MRL:n 54 a §:n määräykset.

Pargas 25.1.2023, 5.4.2023
Parainen 25.1.2023, 5.4.2023

Planläggningschef
Kaavoituspäällikkö

Heidi Saaristo-Levin

Stadsgeodet
Kaupungeodeetti

Daniel Backman