Utdrag ur den 30.5.2022 godkända generalplanen för Pargas centrum samt planbeteckningarna- och bestämmelserna

Ote 30.5.2022 hyväksytystä Paraisten keskustan yleiskaavasta sekä kaavamerkinnöistä- ja määräyksistä

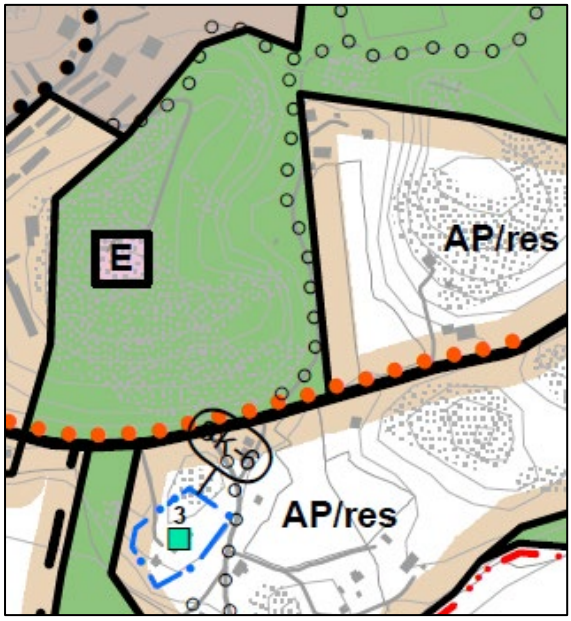

RIKTGIVANDE FRILUFTSLED
OHJEELLINEN ULKOILUREITTI

Utdrag ur den 20.6.1995 fastställda delgeneralplanen för centrumregionen i Pargas samt planbeteckningarna- och bestämmelserna

Ote 20.6.1995 vahvistetusta Paraisten keskustaseudun osayleiskaavasta sekä kaavamerkinnöistä- ja määräyksistä

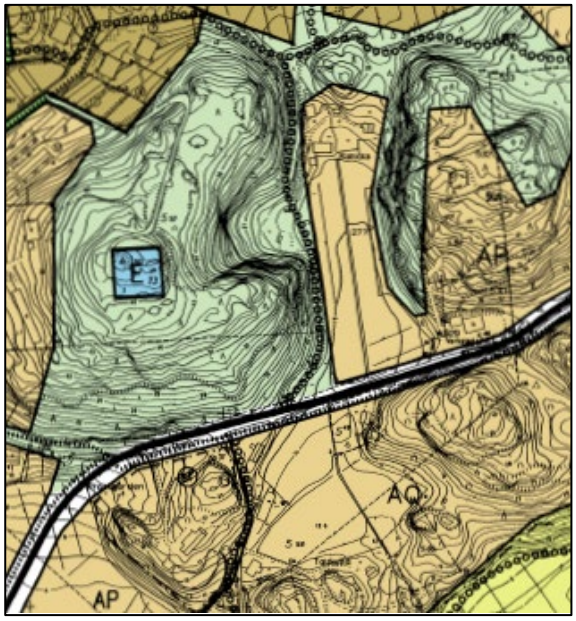

FRILUFTSLED.
Beteckningen visar ledets ungefärliga placering. Ledet bör anpassas till den befintliga naturomgivningen.

ULKOILUREITTI.
Merkintä osoittaa reitin yleispiirteisen sijainnin. Reitin tulee sopeutua luonnonympäristöön.

Utdrag ur Lantmäteriverkets grundkarta 2020
Ote Maanmittauslaitoksen peruskartasta 2020

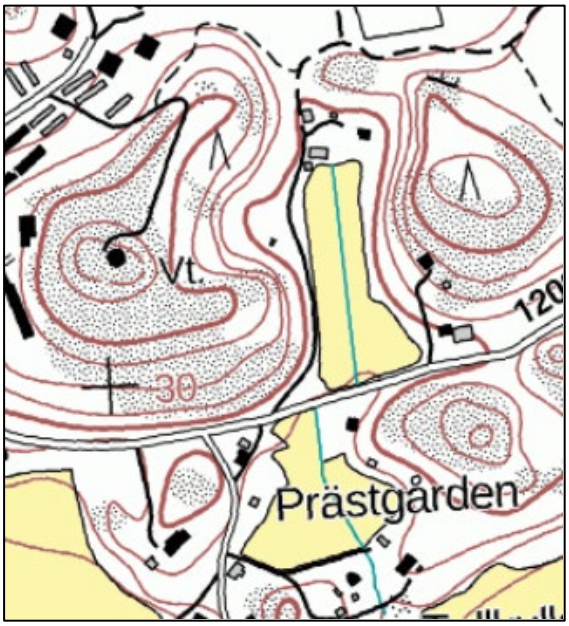

Utdrag ur utredning över gångvägarna 2018 samt teckenförklaringarna
Ote kävelyreitistöselvityksestä 2018 ja merkkienselityksistä

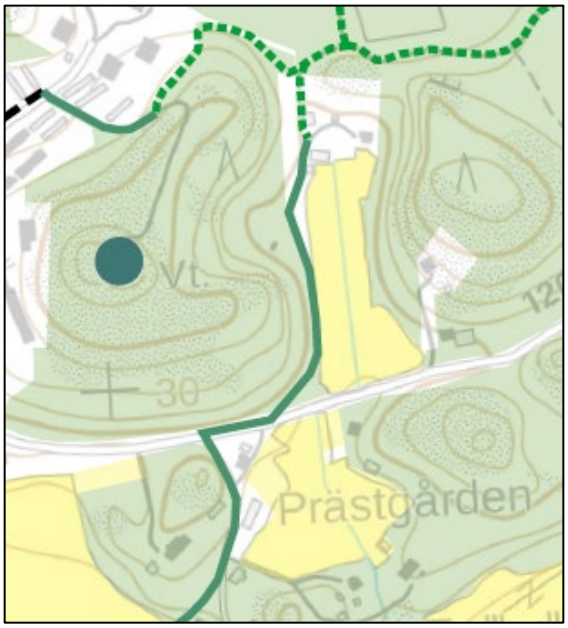

Rakennettu kävelyreitti

Polku tai luontopolku